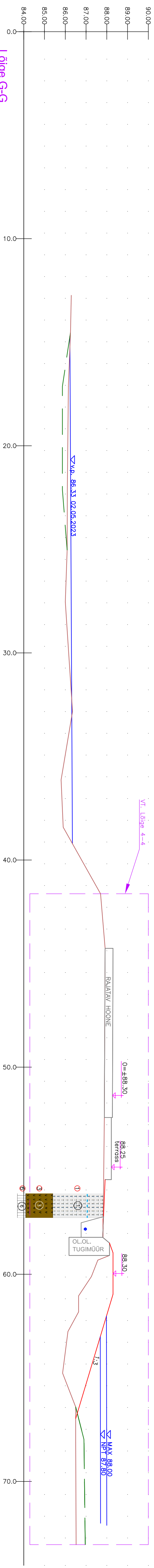
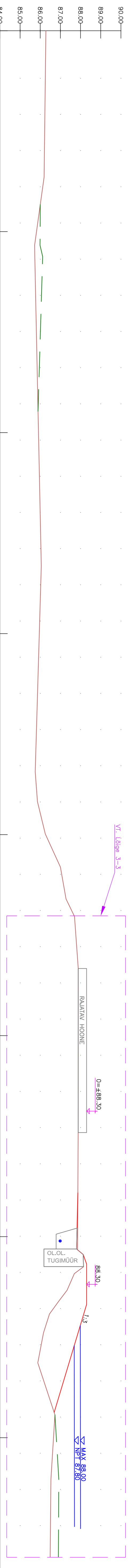


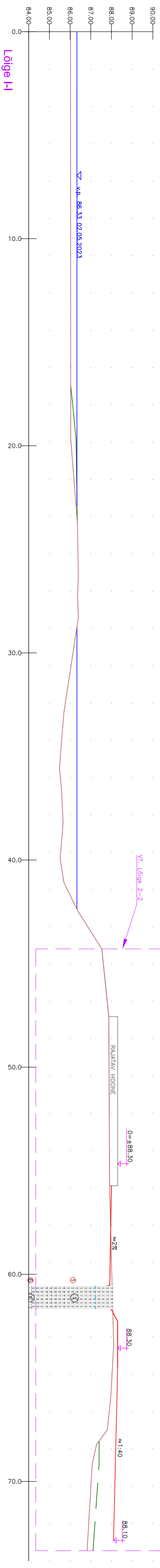
Lõige F-F



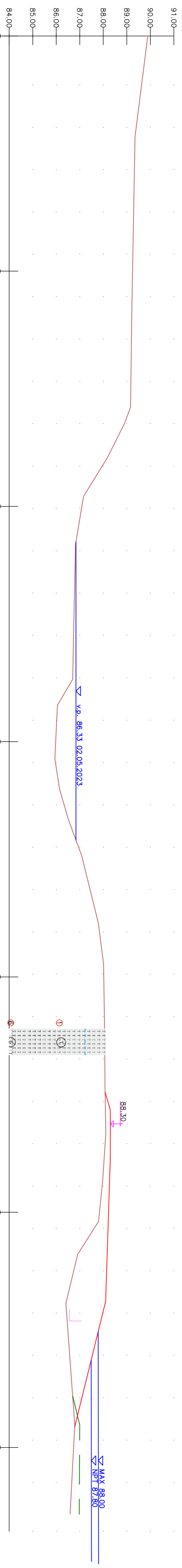
Lõige G-G



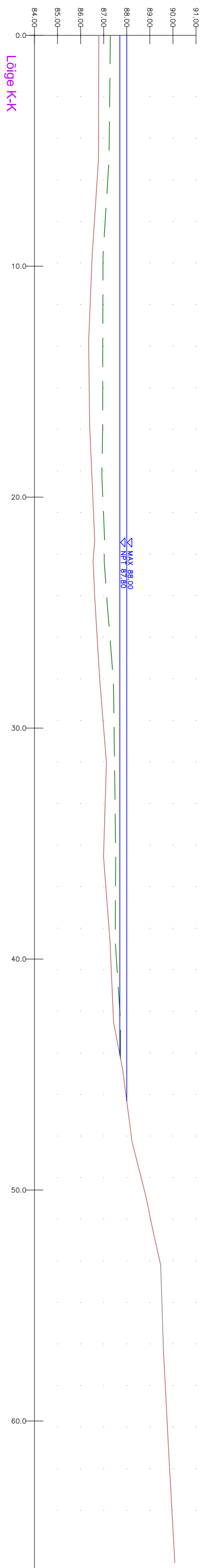
Lõige H-H



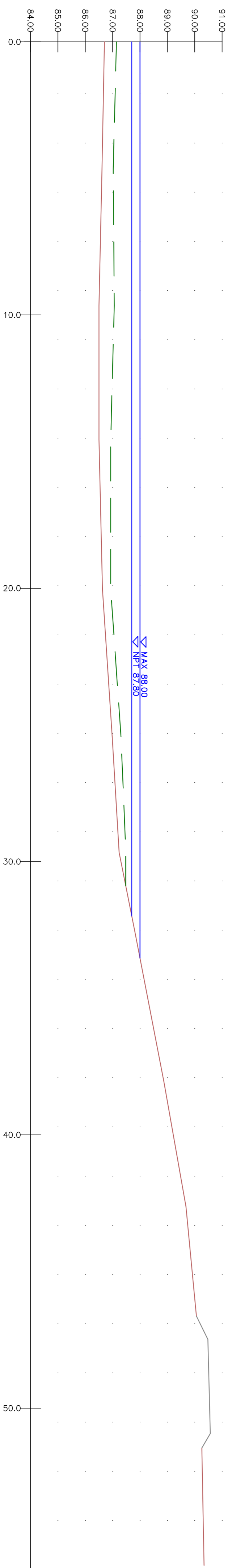
Lõige I-I



Lõige J-J



Lõige K-K



GEOLOOGLISTE KIHIDE KIRJELDUS PUURKUKUES PA 1-5 (MÄÄRS 50 100 MN 23044)

- LEPPKÄRGID**
- Tõlgepinna
 - Tõus
 - Põhiline
 - Sõlm
 - Sõlm
- OLEMISOLEVA MAAPINNA KONTUUR**
- SETTE KONTUUR
 - PROJEKTEERITUD MAAPINNA KONTUUR
 - VEEPIND

- MARKISED**
1. ALIKONTUUR VT. JONNE AS-4/1
 2. LÕIKED 2:2, 3:3, 4:4 VT. JONNS K-6/0
 3. PUURKUKUE KIRJELDUSED TULEVA/D GEOLOOGLISE LÜHINIGU ARVANDEST
 4. DRAKTIVA MÕÕNDLUS KÕNNEB OLIIVETRIEST