

Hoone nurkade punkti nr.	koordinaadid x	y
1		
2		
3		
4		
5		
6		

Hoone nurkade punkti nr.	kõrgusmärgid ol. olev	
1	2,70	2,90
2	2,70	2,90
3	2,70	2,90
4	2,72	2,90
5	2,76	2,90
6	2,66	2,90

Kuressaare, Saare vald








OBJEKTI TEHNILISED ANDMED





kinnistu suurus	1421 m ²
korruste arv	1
pikkus	21,9 m
laius	12,3 m
kõrgus	3,9 m (abs 6,8 m)
ehitisealune pind	228,4 m ²
netopind	151,7 m ²
eluruumide pind	123,4 m ²
tehnopind	0 m ²
üldpind	28,3 m ²
maht	735 m ³
hoone tulepüsivusklass	TP3

EKSPLIKATSIOON

1. projekteeritud üksikelamu
2. projekteeritud prügikonteinerid bet alusel
3. projekteeritud autovärv (liugvärv)
4. projekteeritud jalgvärv

TINGMARGID

-  kinnistu piirid
-  lubatud hoonestusala piir
-  projekteeritud elektri maakaabel
-  projekteeritud olmekanalisatsioon
-  projekteeritud veetoru
-  projekteeritud puitpiire
-  projekteeritud võrkpiire

-  parkimiskoht
-  sissepääs kinnistule
-  sissepääs hoonesse
-  projekteeritud kiviparkett-plats

kinnistu sees pinnastee likvideeritakse

Mänd 0.10

lubatud hoonestusala

