

Metricus OÜ, Sepakuru 2b, 50113 Tartu, registrikood: 11478532

Tel: +372 505 0910; e-post: info@metricus.ee

MTR nr: EEG000258 reg 18.04.11

Litsents nr: 758 MA

Töö nr: 16G7536

Tellijä: KÜ Tartu Turu 11



GEODEETILISTE TÖÖDE ARUANNE

Tartu linn, Turu tn 11

GEODEETILINE ALUSPLAAN

Geodeesiabüroo juhataja:	Jaan Kallandi
Projektijuht:	Kalle Kümnik
Vastutav geodeet:	Kalle Kümnik

Tartu 2016

GEODEETILISE TÖÖ SELETUSKIRI

Tartu

09.08.2016

ÜLDOSA

Töö nimi: Geodeetiline alusplaan
Objekti asukoht: Tartu linn, Turu tn 11
Tellija: KÜ Tartu Turu 11
Töö sisu: Geodeetilise alusplaani koostamine

Tööde teostajad: K. Kümnik, J. Ansu, A. Vahtra
Ettevõtte nimi: Metricus OÜ
Registrikood: 11478532
MTR nr: MTR nr: EEG000258 reg 18.04.11
Vastutav isik: J. Kallandi

GEODEETILINE ALUS

Lähtepunktide andmed: OÜ Geosoft VRS-NOW GPS püsijaamade võrk
Koordinaatsüsteem: L-Est97
Kõrgussüsteem: Balti 1977

VÄLITÖÖD:

Kasutatud mõõdistusmetoodika ja – seadmed: Tahhümmeetriline mõõdistusviis, Trimble S6 DR300+; RTK GPS mõõdistuskomplekt 5800

Maa-aluste tehnovõrkude olemasolu ja asendid on kontrollitud ning täpsustatud vastavate kommunikatsioonide valdajate juures selleks volitatud isikutega.

Elektrilevi OÜ – 06.05.2016, Tatjana Borševitskaja
Tartu Veevõrk AS – 03.08.2016, nr 561, Rainer Maikov
Tartu Keskkatlamaja AS – 02.08.2016, Ülar Roose
AS Gaasivõrgud – 02.08.2016, nr 209

KAMERAALTÖÖD:

Kasutatud tarkvara: Bentley PowerSurvey V8i (Select Series 2)

Katastriüksuste piirid on plaanile kantud 2016. aasta augusti seisuga (Maa-amet).

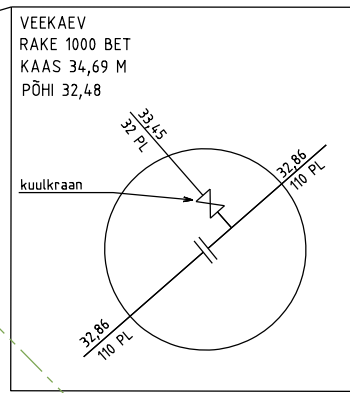
Üleantavate materjalide loetelu ja väljastusviis: paberandjal, CD-l.

Muud selgitavad märkused:

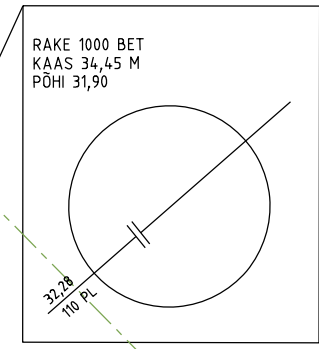
Aruanne on koostatud kahes eksemplaris, millest üks on antud üle Tellija esindajale ning üks kohaliku omavalitsuse arhiivi. Originaalmaterjalid säilitatakse OÜ Metricus arhiivis.

Koostas:

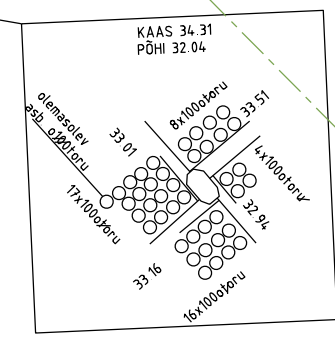
/ J. Ansu, maamõõdutehnik/



X=6473800
Y=6599950



RESTKAEV
KAAS 34,15
PÕHI 32,66
RAKE 400/315 PL
1. 33,19 160 PL



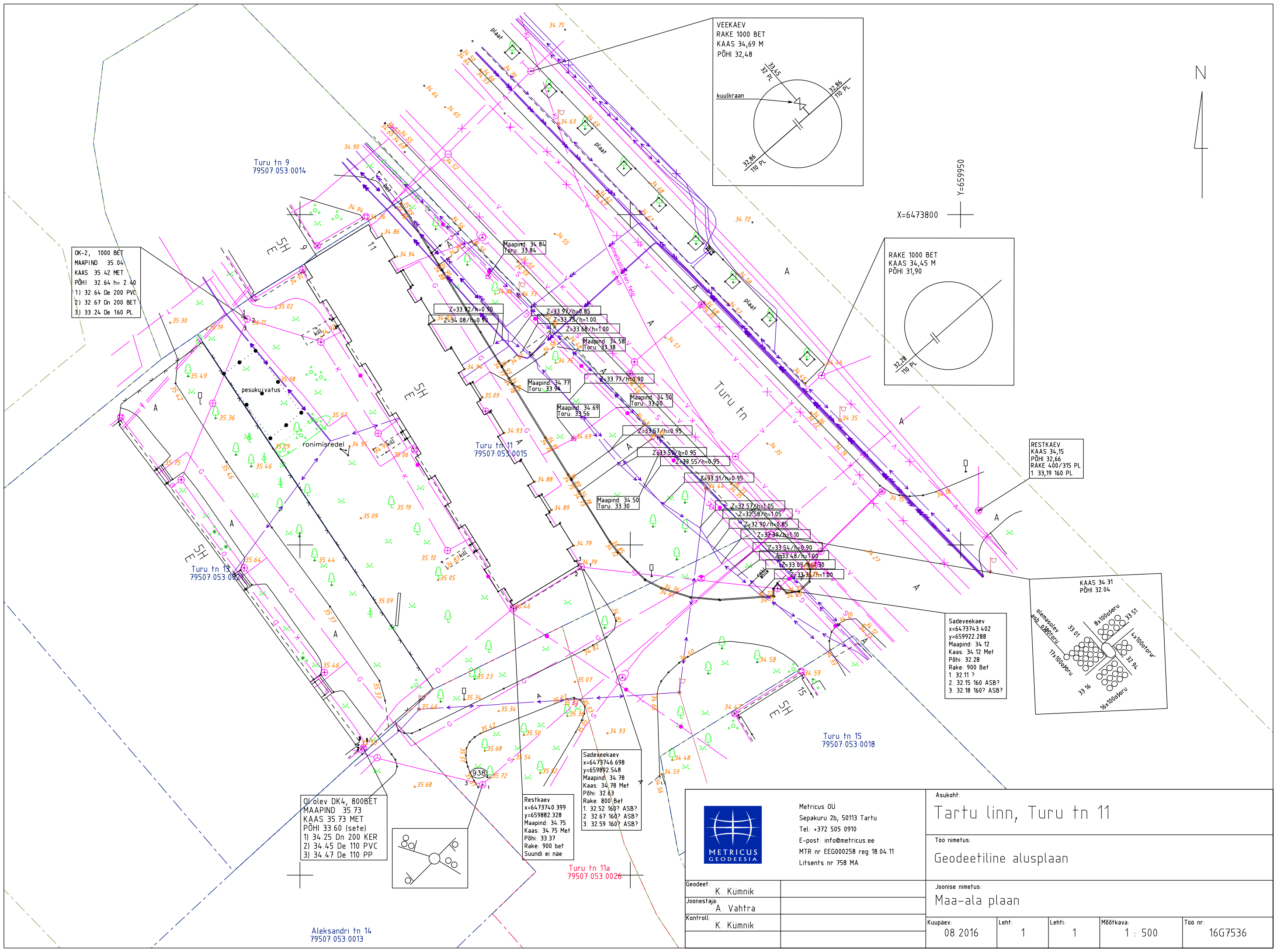
Sadeveekaev
x=6473743.402
y=659922.288
Maapind: 34.12
Kaas: 34.12 Met
Põhi: 32.28
Rake: 900 Bet
1. 32.11 ?
2. 32.15 160 ASB?
3. 32.18 160? ASB?

Sadeveekaev
x=6473746.698
y=659882.548
Maapind: 34.78
Kaas: 34.78 Met
Põhi: 32.63
Rake: 800 Bet
1. 32.52 160? ASB?
2. 32.67 160? ASB?
3. 32.59 160? ASB?

Restkaev
x=6473740.399
y=659882.328
Maapind: 34.75
Kaas: 34.75 Met
Põhi: 33.37
Rake: 900 bet
Suundi ei näe

Olalev DK4, 800BET
MAAPIND 35,73
KAAS 35,73 MET
PÕHI 33,60 (sete)
1) 34,25 Dn 200 KER
2) 34,45 De 110 PVC
3) 34,47 De 110 PP

OK-2, 1000 BET
MAAPIND 35,04
KAAS 35,42 MET
PÕHI 32,64 h= 2,40
1) 32,64 De 200 PVC
2) 32,67 Dn 200 BET
3) 33,24 De 160 PL



METRICUSIA

Metricus OÜ
Sepakuru 2b, 50113 Tartu
Tel: +372 505 0910
E-post: info@metricus.ee
MTR nr EEG00258 reg 18.04.11
Litsents nr 758 MA

Geodeet: K. Kümnik
Joonestaja: A. Vahtra
Kontroll: K. Kümnik

Asukoht: Tartu linn, Turu tn 11				
Töö nimetus: Geodeetiline alusplaan				
Joonise nimetus: Maa-ala plaan				
Kuupaev:	Leht:	Lehti:	Mõõtkava:	Töö nr:
08.2016	1	1	1 : 500	16G7536

Aleksandri tn 14
79507.053.0013

Turu tn 11a
79507.053.0026

Turu tn 15
79507.053.0018

Turu tn 13
79507.053.0017

Turu tn 11
79507.053.0015

Turu tn 9
79507.053.0014