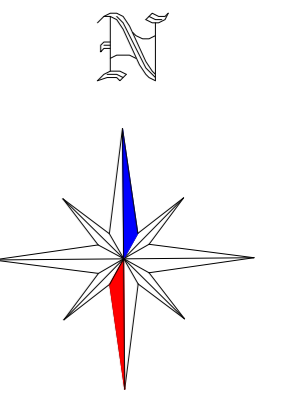
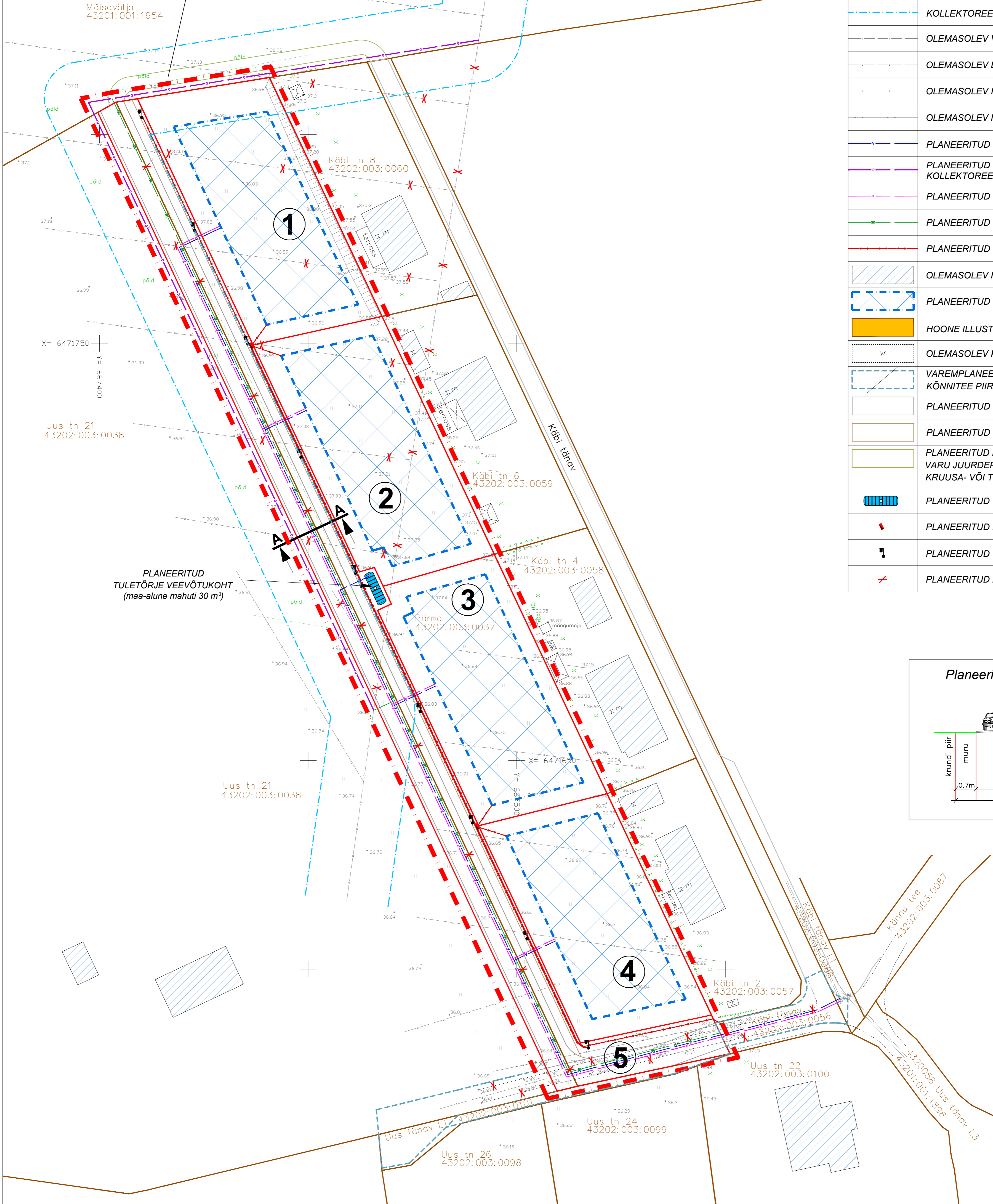


Luunja alevikus Pärna maaüksuse ja lähiala detailplaneering

TEHNOVÕRKUDE PLANEERING



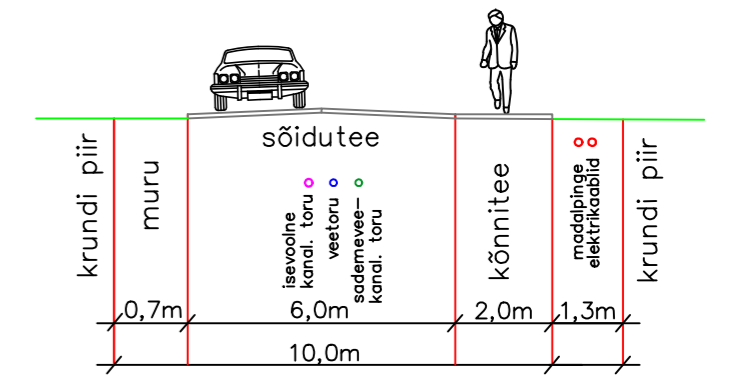
varu juurdepääs
kiirabile ja päästeautole
(vt seletuskiri pkt 8.5)



TINGMÄRGID

	DETAILPLANEERINGUALA PIIR
	OLEMASOLEVA KATASTRILISE PIIR
	PLANEERITUD KRUNDI PIIR
	KOLLEKTORSEVOOLU KAITSEVÕOND 10 m
	OLEMASOLEV VEETORU
	OLEMASOLEV DRENAAŽITORU
	OLEMASOLEV ISEVOOLNE KANALISATSIOONITORU
	OLEMASOLEV MADALPINGE ELEKTRIOHULIIN
	PLANEERITUD VEETORU
	PLANEERITUD DRENAAŽITORU/ KOLLEKTORSEVOOL
	PLANEERITUD ISEVOOLNE KANALISATSIOONITORU
	PLANEERITUD SADEMEVEEKANALISATSIOONITORU
	PLANEERITUD MADALPINGE ELEKTRIKAABEL
	OLEMASOLEV HOONE
	PLANEERITUD HOONESTUSALA
	HOONE ILLUSTRATIIVNE VÕIMALIK MAHT
	OLEMASOLEV KRUUSAKATTEGA SÕIDUTEE
	VAREMPANEERITUD SÕIDUTEE/ KÖNNITEE PIIRJOON
	PLANEERITUD KÕVAKATTEGA SÕIDUTEE
	PLANEERITUD KÕVAKATTEGA KÖNNITEE
	PLANEERITUD KIIRABI JA PÄASTEAUTO VARU JUURDEPÄÄS, KRUUSA- VÕI TUGEVDATUD MURUKATTEGA
	PLANEERITUD TULETÕRJE VEEMAHTI 30 m³
	PLANEERITUD ELEKTRILIITUMISKILP
	PLANEERITUD TÄNAVALGUSTI
	PLANEERITUD LIKVIDEERITAV OBJEKT

Planeeritud tänava ristprofiil Lõige A-A



MÄRKUSED:

- Geodeetiline alusplaan on koostatud KG-Büroo OÜ (EEG000197) poolt 20.05.2021 a., töö number 869-21GEO. Koordinaadid L-EST 97 süsteemis. Kõrgused EH2000 süsteemis. Elektrimaakaabel peale kantud Maa-ameti kitsenduste rakenduselt.
- Detailplaneeringu joonistel on parema loetavuse huvides planeeringuala piiri leppemärk nihutatud planeeritava krundi välispiiridest väljapoole.
- Pärna ja Uus tn 21 maaüksused paiknevad Papisare maaparandussüsteemi ehitise maa-alal (2102360010290/001).
- Planeeringu jooniste juurde kuulub lahutamatu osana detailplaneeringu seletuskiri.

TERAV KERA OÜ Reg nr. 11319822 Sarapuu 2, 50705 Tartu e-post: teravkera@gmail.com www.teravkera.ee	Planeeringu koostamisest huvitatud isik Andrei Maksimik				
	Töö nimetus Luunja alevikus Pärna maaüksuse ja lähiala detailplaneering				
Projekti juht, maastikuarhitekt Jane Asper	Joonise nimetus TEHNOVÕRKUDE PLANEERING				
Maastikuarhitekt-planeerija Merit Naruskberg	Kuupäev aprill 2023	Joonis 5	Jooniseid 6	Mõõt 1:500	Töö nr DP-14-21