


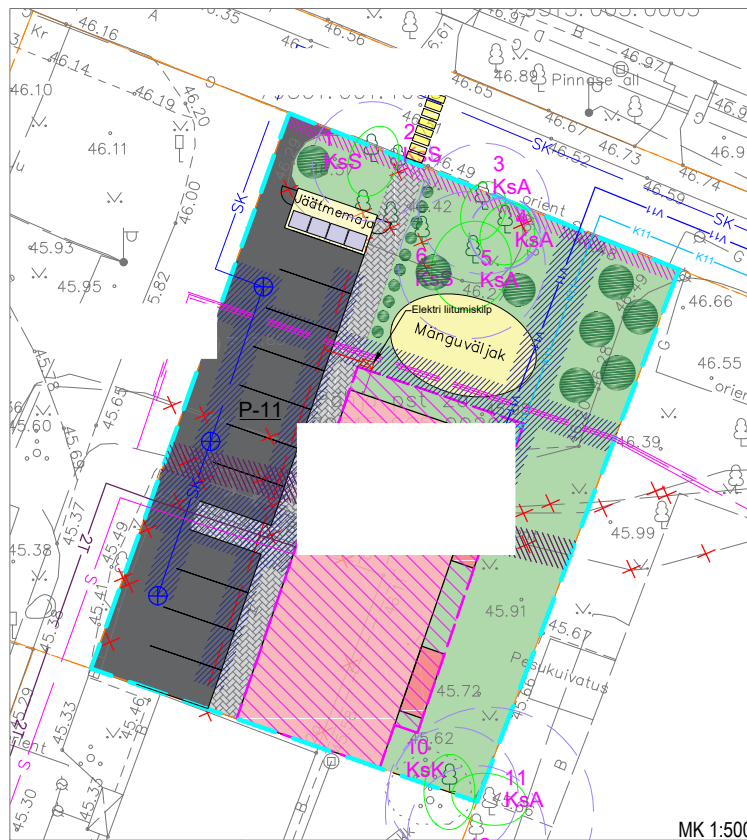


Leppemärgid (dendroloogiline hinnang):

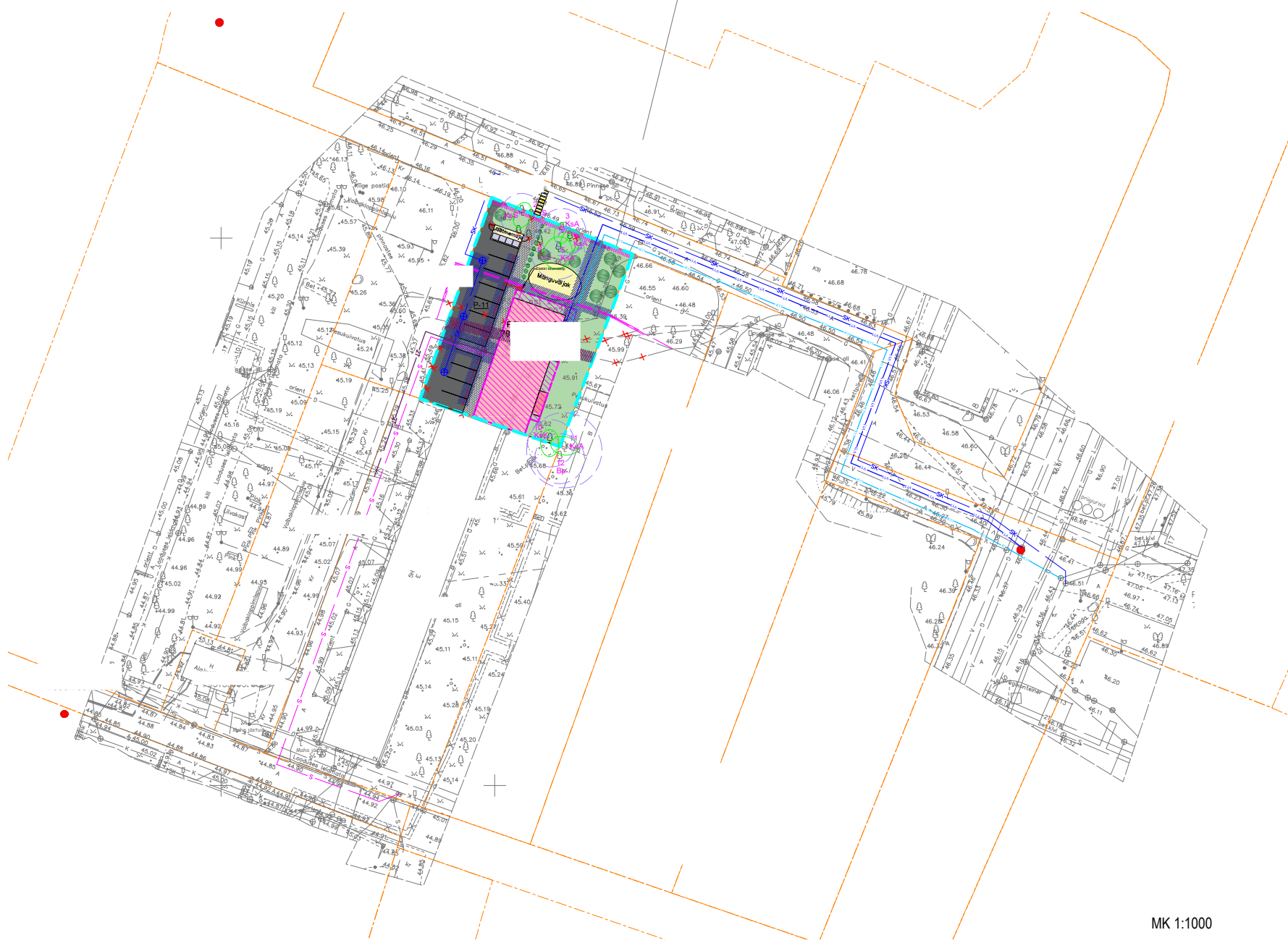
-  Oluline puu, põõsas/hekk/võsa/puude rühm (III klass)
-  Surnud puu (V klass)
- 1** Haljastusliku objekti nr (nr on tärniga, kui geodeetilisel alusplaaniil puu puudub)
- KsA** Puittaimetuse lühend
-  Puu juurekaitsevöönd

Puittaimede nimed ja lühendid:

- Hb** - harilik haab
- KsA** - arukask
- KsS** - sookask
- KsK** - kuldkaask
- Bp** - berliini pappel



MK 1:500


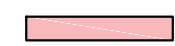













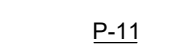




MK 1:1000









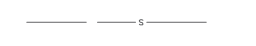

krundi detailplaneering

Tehnovõrgud









Leppemärgid:

-  Planeeritud hoonestusala
-  Võimalik hoone asukoht
-  Võimalik rõdu asukoht
-  Likvideeritav objekt
-  Olemasolev hoone
-  Planeeritud haljasala võimalik asukoht
-  Planeeritud kõnnitee võimalik asukoht
-  Planeeritud parkimisala võimalik asukoht
-  Olemasolev katastriüksuse piir
-  Tuletõrje veevõtukoht
-  Planeeritud kõrghaljastus
-  Planeeritud madalhaljastus
-  Planeeringuala piir
-  Planeeritud sõiduautode võimalik parkimiskohtade arv
-  Planeeritud ülekäiguraja võimalik asukoht
-  Planeeritud elektriliitumiskilp
-  Elektripaigaldise kaitsevöönd
-  Gaasipaigaldise kaitsevöönd

Olemasolevad tehnovõrgud

-  Gaasitorustik
-  Keskpinge kaabel
-  Gaasikape
-  Sadeveetoru ja-kaev
-  Kaugküttetoru
-  Madalpinge õhuliini ja post
-  Drenaaž ja kaev
-  Madalpinge maakaabelliini
-  Sidekaabel
-  Kanalisatsioon
-  Veetrass

Rajatavad tehnovõrgud

-  Kanalisatsioonitrass
-  Veetrass
-  Elektriauto laadimis-taristu valmidus
-  Sadeveetoru
-  Kaugküttetoru
-  Keskpinge kaabel
-  Sidekaabel
-  Planeeritavate tehnovõrkude kaitsevöönd

Märkused:

1. Detailplaneeringuga jooniste juurde kuulub lahutamatu osana detailplaneeringu seletuskiri.
2. Detailplaneeringuala topo-geodeetiline alusplaan mõõtkavas 1:500 on koostatud Geodeesia OÜ poolt 21.04.2023, töö nr GE-3777. Koordinaadid L-Est süsteemis, kõrgused EH2000 süsteemis.
3. Rajatiste (parkimiskohad, jalgrattaparklad, haljastus, jäätmemaja vms) asukohad võivad projekteerimise käigus täpsustada, kuid peavad vastama planeeringuga määratud põhimõtetele.
4. Planeeringuala piir kattub olemasoleva katastripiiriga.

KITSENDUSED / SERVITUUDIVAJADUSED

- Elektri kaablile teljest mõlemale poole ulatusega 1m valdaja kasuks;
- Gaasitrassi teljest ulatusega 1m valdaja kasuks.

NB! KÕIK TRASSIDE SERVITUUDIVAJADUSE TÄPSUSTATAKSE PROJEKTEERIMISE ETAPIS!

Objekt	krundi detailplaneering, Tartu
Joonis	Tehnovõrgud
Tellijä	
Planeeringu koostamise korraldaja	
Projekti nimetus	
Arhitekt	