


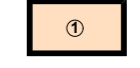

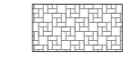






















TINGMÄRGID

-  KRUNDIPIIR
-  PT. JÄRGNE HOONESTUSALA
-  LIKVIDEERITAVAD PUUD
-  PROJEKT. ÜKSIKELAMU
-  PROJEKT. PUITERRASS
-  PROJEKT. PLAADISTATUD ALA (KIVIPARKETT)
-  OL.OL. VEETORUSTIK
-  OL.OL.EL.MP.KAABEL
-  OL.OL.EL.ÕHULIIN
-  LIKVIDEER.EL.ÕHULIIN
-  OL.OL. KANALISATSIiooni TORUSTIK
-  PROJEKT. VEETORUSTIK
-  PROJEKT.EL.MP.KAABEL
-  PROJEKT. KANALISATSIiooni TORUSTIK
-  PROJEKT. SADEMEVEEKANALISATSIiooni TORUSTIK
-  PROJEKT. DRENAAZ
-  PROJEKT. SISSEPÄAS HOONESSE
-  PROJEKT. SISSEPÄAS KRUNDILE
-  OL.OL.VÕRKAED
-  PROJEKT.PUITAED (h=1,5m)
-  PROJEKT.VÕRKAED
-  LIKVIDEER.PIIRDEAED
-  LIKVIDEERITAVAD PUUD
-  OL. OL. SÄILITATAVADPUUD
-  PROJEKT. PRÜGIKASTID (betoonalusel)
-  TAASTATAVHALJASALA

HOONE KOORDINAADID L-EST

1	Y= 552 290 294 X= 6 593 686 064
2	Y= 552 297 941 X= 6 593 693 534
3	Y= 552 310 030 X= 6 593 681 158
4	Y= 552 302 383 X= 6 593 673 688

TEHNILISED NÄITAJATE VÕRDLUSTABEL

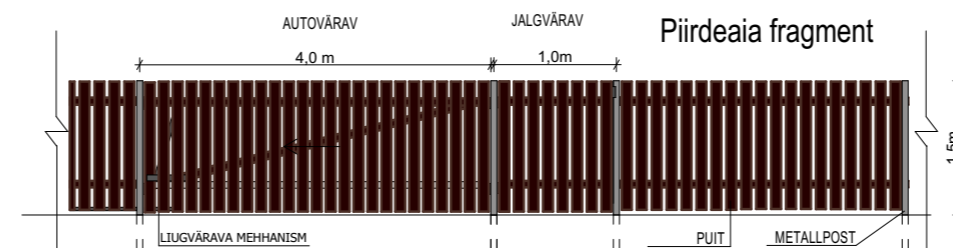
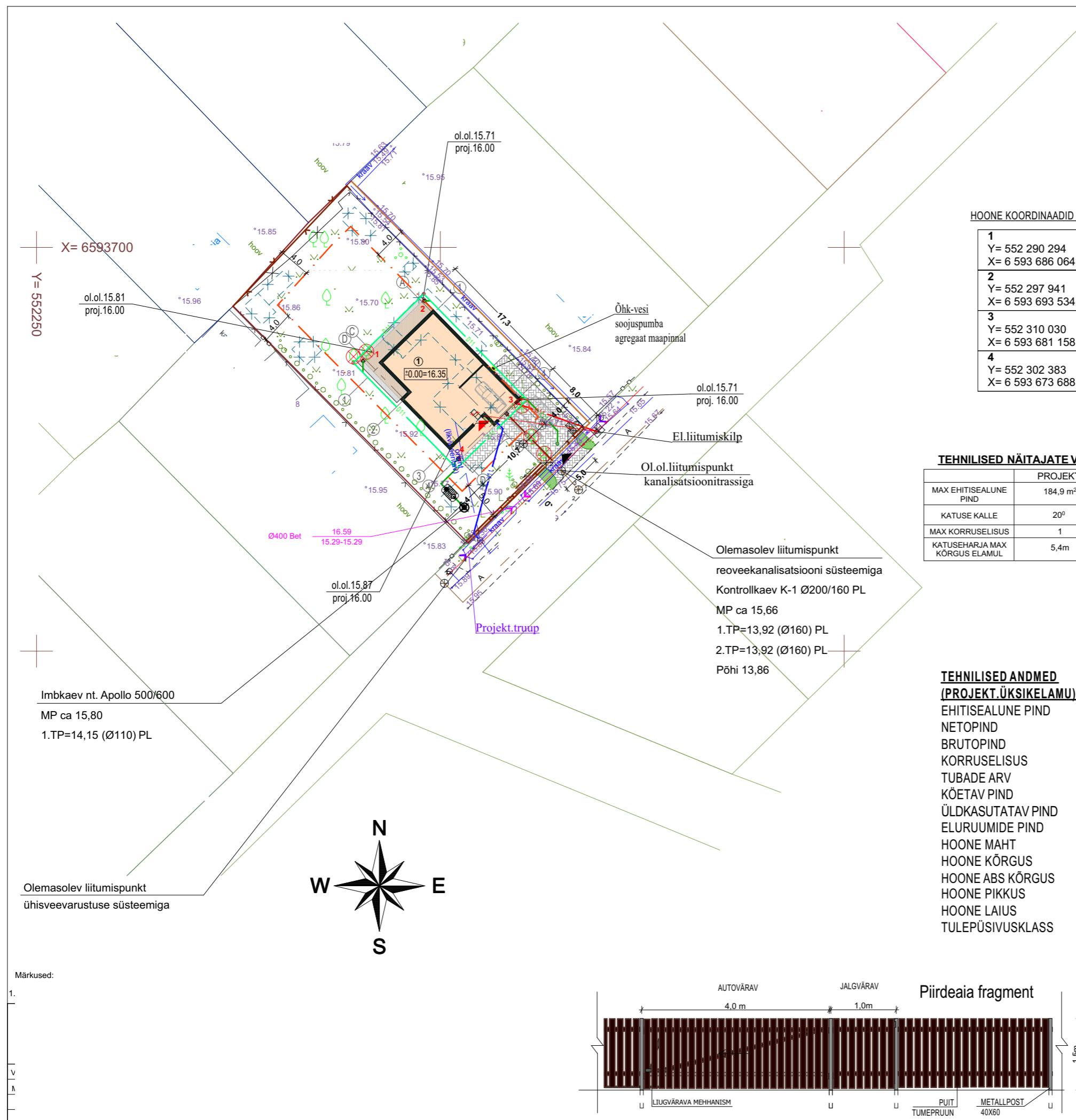
	PROJEKT.	PT. JÄRGNE
MAX EHITISEALUNE PIND	184,9 m ²	220 m ²
KATUSE KALLE	20°	15-45°
MAX KORRUSELISUS	1	2
KATUSEHARJA MAX KÕRGUS ELAMUL	5,4m	9m

TEHNILISED ANDMED (PROJEKT.ÜKSIKELAMU):

EHITISEALUNE PIND	184,9 m ²
NETOPIND	127,1 m ²
BRUTOPIND	150,0 m ²
KORRUSELISUS	1
TUBADE ARV	4
KÕETAV PIND	127,1m ²
ÜLDKASUTATAV PIND	23,9m ²
ELURUUMIDE PIND	103,2m ²
HOONE MAHT	585 m ³
HOONE KÕRGUS	5,4 m
HOONE ABS KÕRGUS	21.4
HOONE PIKKUS	17,3 m
HOONE LAIUS	10,7 m
TULEPÜSIVUSKLASS	TP3

KRUNDI TEHNILISED ANDMED:

Lähiaadress
Asustusüksus
Vald Mae
Maakond
Sihtotstarve
Pindala 887 m²
Tulepüsusklass TP3



Märkused:

1.
2.
3.
4.
5.
6.
7.
8.
9.
10.