


Address: arju maakond, Tallinn Nõmme linnaosa,
 Ehitisregistri kood:
 Peamine kasutusotstarve
 Katastritunnus: 78404:401:9170
 Krundi pindala: 648 m²
 Ehitisealune pind kokku: 90 m²




Tehnilised näitajad OI.OI Ehitise mõõtmed

1. Krundi pind	648	m ²
2. Ehitisealune pind	90,0	m ²
3. Maapealse osa alune pind	90,0	m ²
4. Suletud netopind	74,2	m ²
5. Maapealse osa korruste arv	1	
6. Maa-aluse osa korruste arv	-	
7. Absoluutne kõrgus	+57,56	m
8. Hoone kõrgus	7,0	m
9. Hoone sügavus	--	m
10. Hoone pikkus	13,1	m
12. Hoone laius	9,6	m
13. Hoone maht	422	m ³
14. Maapealse osa maht	422	m ³
15. Üldkasutatav pind	3,6	m ²

TINGMÄRGID:

 proj. lammutatavad hoone

PIIRIDE VÄRVIKOODIDE VASTAVUS

-  Kaardi ja plaani alusel
-  Mõõdistatud kohalikus süsteemis, transformeeritud
-  Mõõdistatud L-Est süsteemis

Märkus:

Koordinaadid L-Est 97 süsteemis.
 Kõrgused EH2000 süsteemis.
 Piirid saadud Maa-ameti geoportaalist seisuga 17.07.2022.a.
 Kihil DTP esitatud piirjoonte asukohted on informatiivsed.