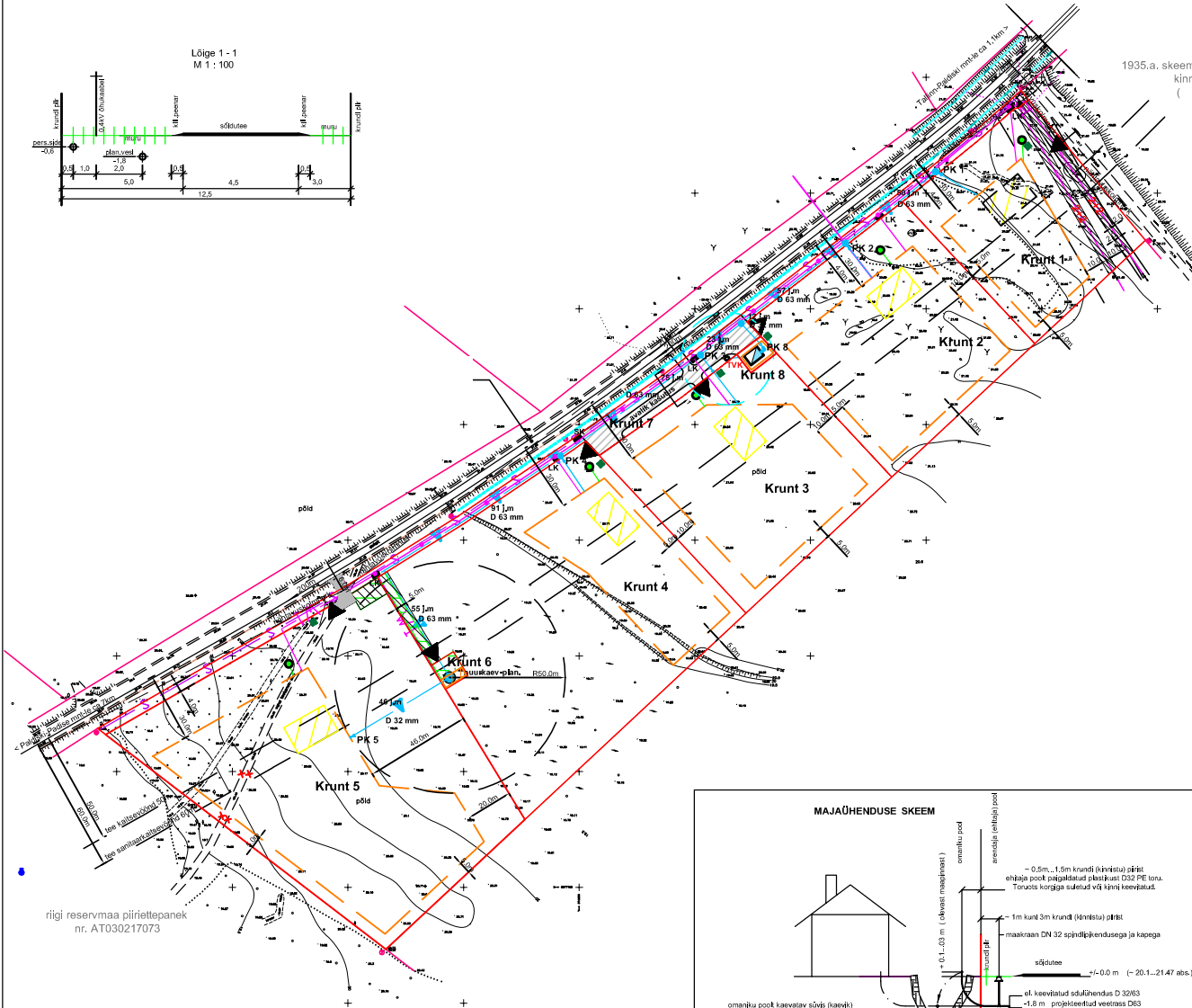


1935.a. skeemilise kaardi VIII - 25 järgselt  
kinnistu 4 - vt. lisa 1.8  
( II )

LEPPEMÄRGID	
	PLANEERITAVA ALA PDR
	KATASTRIRIIGI KINNISTU
	PLANEERITUD KRUNT
	KATSEVÕÕND
	ASFAALKATTEGA-/KRUIKATTEGA TEE - OLEV (väljaspool planeeritava ala)
	PINNASE TEE - OLEV (rekonstrueeritav / likvideeritav)
	TEE - PLANEERITAV
	JUURDEPÄÄS KRUNDILE - PLANEERITAV (soovitud)
	KRAAV - OLEV / PLANEERITAV (väljaspool planeeritava ala)
	TRUUP - PLANEERITAV (väljaspool planeeritava ala)
	0,4V OHULIN - OLEV
	0,4V OHULIN - PLANEERITAV
	0,4V RIPPKAABEL - PLANEERITAV
	0,4V MAAKAABEL - LIITUMISKULP - PLANEERITAV
	SIDEMAAKAABEL, SIDEKAPP - PLANEERITAV
	VEKTORSTIK, PUURKAEV - PLANEERITAV
	KANALISATSIOONITORSTIK, REOVEEMAHUTI - PLANEERITAV
	TULETÕRJEVEE MAHUTI - PLANEERITAV
	TULETÕRJE VEEVÕTUKOHT SOOJUSSTATUD KAEVUGA - PLANEERITAV
	TUGEVATUD PINNASEGA ALA - PLANEERITAV
	PRÜGIKONTAINERI KOHT - PLANEERITAV
	HOONESTUSALA
	SERVITUUDI SEADMIST VAJAV ALA

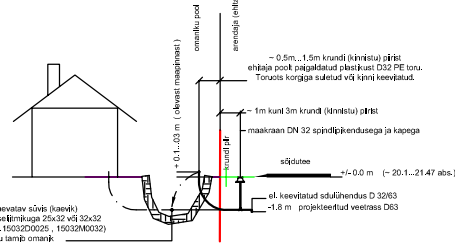
PK 7

**MAJAHÜENDUSE PEAKRAAN (MAAKRAAN)  
JA SADUL (number - krundi järgi)**

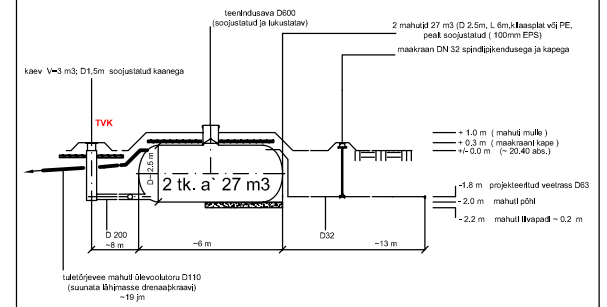


riigi reservmaa piiritlepanek  
nr. AT030217073

**MAJAHÜENDUSE SCHEEM**



**TULETÕRJEVEE MAHUTI SCHEEM**



- MÄRKUS:
1. DETALPLANEERINGU ALUSPLAANKS ON MAAÜKSUSE PIAAN, REVALA MAAMÜÜBOROO OD (TÖÖ NR. H-140, 04.2005, M 1:500), KOORDINAADID L-EST SÜSTEEMID, KÕRGUSEID BALTI SÜSTEEMIS.
  2. PLANEERITUD HOONETE ELEKTRI- JA VEESESISTEMID, KANALISATSIOONID VÄLJAVIIGID NING TORUSTIKE PAKENEMISE ASUKOHAD TÄPSUSTATAKSE MAAÜKSUSEL VASTAVALT ELEKTRIVARUSTUS-, VEEVARUSTUS- JA KANALISATSIOONIPROJEKTI KOOSTAMISEL.
  3. KÄESOLEVA TÖÖ LAHUTAMATUKS OSAKS ON SELETUSHIRI JA LISAD (KÕRDETU KAUSTA).

**Planeeritud krundide skeem**

