





























X= 6579850  
Y= 533950



### TINGMÄRGID

-  Kinnistu piir
-  Hoonestusala
-  Sõidukite/ jalakäijate pääs krundile
-  Projekteeritud elamu
-  Projekt. katuse piirjoon/katusealune
-  Projekteeritud terrass
-  Pääs hoonesse
-  Ol.olev freesasfaltkattega tee
-  Projekt. asfaltkatend
-  Projekteeritud betoon(kivi)katend
-  Projekt. murukate/säilitatav haljasala
-  Prügikonteinerite asukoht
-  Ol.olev maakaabel
-  Projekteeritud maakaabel
-  Ol.olev kanalisatsioonitrass
-  Projekt. kanalisatsioonitrass
-  Ol.olev veetrass
-  Projekteeritud veetrass
-  Projekt. drenaažitrass
-  Projekt. sademeveekanal.
-  Likvideeritavad puud
-  Projekt. käsivärv/automaatne lükandvärv
-  Projekt betoonist aiaosa
-  Projekt. puitlippaed
-  Projekt. võrkaed
-  Projekteeritud kõrgusmärk