










## TINGMÄRGID:

-  Planeeritav maa-ala
-  Planeeritava maa-ala kontaktvööndi piir
-  Krundipiir
-  Planeeritud hoonestusala kohustusliku ehitusjoonega
-  Teede piirjooned
-  Segaliiklusega teed
-  Planeeritud juurdepääs krundile

## DETAILPLANEERINGUD:

-  Algamisel olev detailplaneering
-  Kehtestatud detailplaneering koos hoonestusalaga

DP032400 - kinnistu detailplaneering, esitatud algatamisettepanek.

DP003860 - kinnistu detailplaneering, kehtestatud Tallinna Linnavolikogu  
20.09.2001 a. otsusega

DP027520 - kinnistu detailplaneering, kehtestatud Tallinna Linnavalitsuse  
8.09.2010 a. korraldusega nr 1329-k.

DP020040 - kinnistu detailplaneering, esitatud algatamisettepanek.

DP024940 - kinnistu detailplaneering, kehtestatud Tallinna Linnavalitsuse  
20.04.2011 a. korraldusega nr 634-k.

### Märkus:

Aluskaardiks on kasutatud värvilist Eesti põhikaarti koos katastripiiridega (allikas: maaameti kaardiserver).

