















TINGMÄRGID

-  Kinnistu piir
-  Hoonestusala
-  Projekt. sõidukite/ jalakäijate pääs krundile
-  Projekteeritud saunamaja
-  Projekt. terrass
-  Projekt. katusealune osa
-  Pääs hoonesse

-  Projekt. asfalttega katend
-  Projekteeritud betoonkivikatend
-  Projekt. murukate/säilitatav haljasala
-  Prügikonteinerite asukoht

-  Persp. puitlippaed
-  Persp. võrkaed

-  Ol.olev maakaabel
-  Projekteeritud maakaabel
-  Projekt. mahuti

-  Projekt. kanalisatsioonitrass
-  Ol.olev veetrass
-  Projekteeritud veetrass
-  Ol.olev sidetrass

-  Projekteeritud sadeveetrass

HOONE NURGAPUNKTIDE KOORDINAADID
L-EST KOORDINAATSÜSTEEMIS

- 1
- 2
- 3
- 4
- 5
- 6
- 7
- 8

