














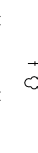





LEPPEMÄRGID

-  OLEMASOLEV KINNISTU PIIR
-  JUURDEPÄÄS KRUNDILE
-  SISSEPÄÄS HOONESSE
-  REKONSTRUEERITAV HOONEOSA
-  JUURDEEHITATAV HOONEOSA
-  KATUSE HARJA- JA RÄÄSTAJOON
-  OLEMASOLEV KATENDIGA ALA
-  OLEMASOLEV HOONE / RAJATIS
-  OLEMASOLEV / PROJ. HALJASALA
-  OLEMASOLEV VEETORU
-  OLEMASOLEV KAEV
-  OLEMASOLEV MADALPINGE ÕHULIIN POSTIGA
-  OLEMASOLEV MADALPINGE KAABELLIIN
-  OLEMASOLEV LIITUMISKILP
-  PROJ. KANALISATSIOONITORU JA MAHUTI
-  OLEMASOLEV PIIRE
-  OLEMASOLEV KÕRGHALJASTUS
-  OLEMASOLEV PARKIMISALA
-  PRÜGIKONTEINERI SOOVITUSLIK ASUKOHT

TEHNILISED NÄITAJAD:

KINNISTU PINDALA	977 m ²
HOONE EHTITISEALUNE PIND	127,0 m ²
KORRUSELISUS	2
PARKIMISKOHTADE ARV	min. 2
BRUTOPIND	173,7 m ²
NETOPIND = KASULIK PIND	209,6 m ²
- ELURUUMI PIND	209,6 m ²
- MITTEELURUUMIDE PIND	-
- TEHNOPIND	-
HOONE PIKKUS	13,7 m
HOONE LAIUS	12,0 m
HOONE MAHT	616 m ³
KÕRGUS MAAPINNAST	6,7 m
ABS. KÕRGUS	9,8 m
KATUSEKALLE	43° / 51° / 35°
TULEPÜSIVUSKLASS	TP-3

EKSPLIKATSIOON

- REKONSTRUEERITAV: OLEMASOLEV:
- 1** HOONEOSA
 - 2** HOONEOSA
 - 3** ABIHOONE
 - 4** KATUSEALUNE

HOONE KOORDINAADID: