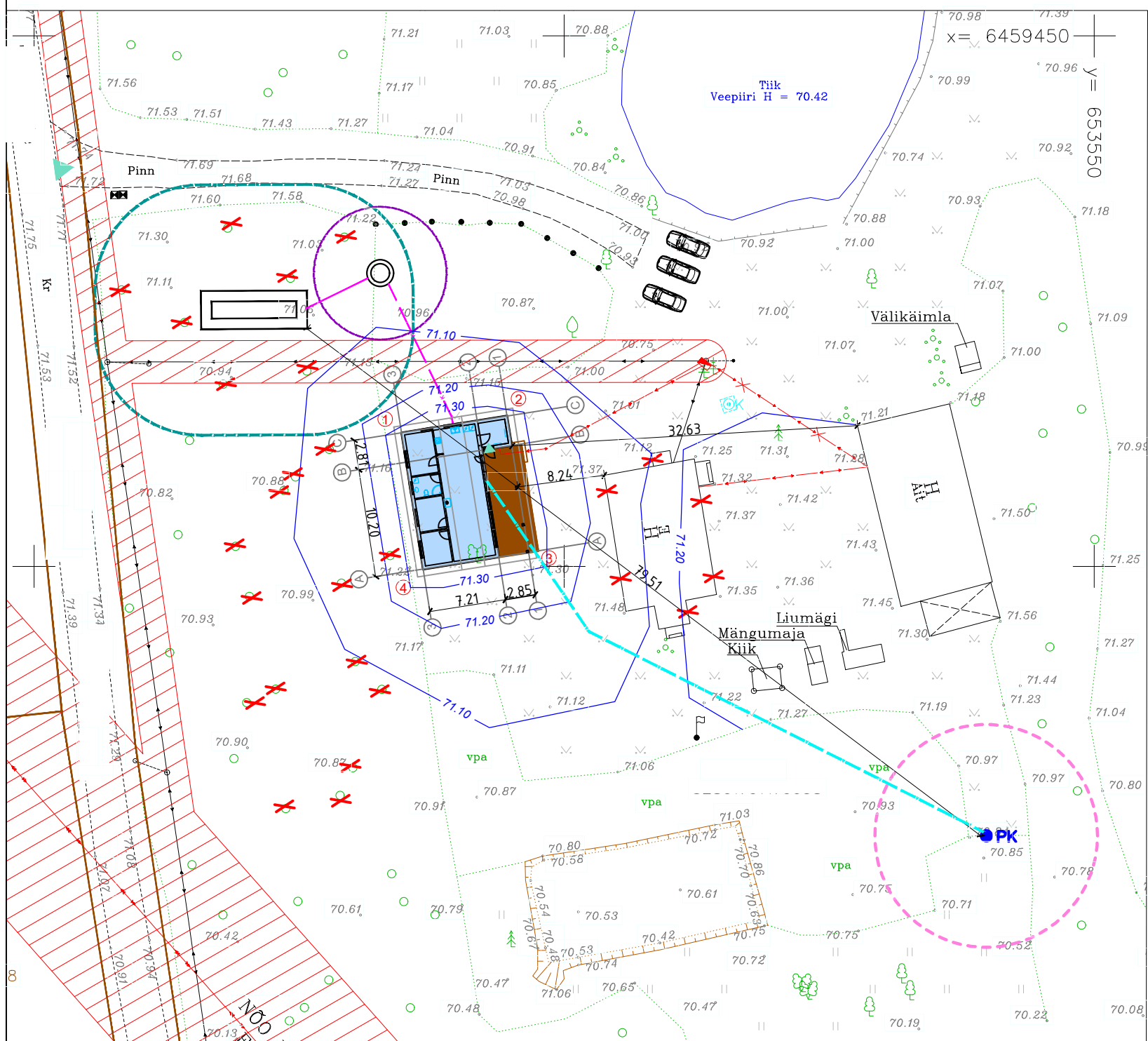
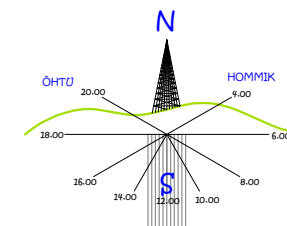


# NÕO VALLA UNIPIHA KÜLA TONDIMÄE KINNISTU ÜSIKELAMU EHTUSPROJEKT

**ASENDIPLAAN  
M 1:500**



## PÕHINÄITAJAD:

Krundi pind	12,95 ha
Ehitisealune pind	133,2 m <sup>2</sup>
Maapealse osa alune pind	133,2 m <sup>2</sup>
Maa-aluste korruste arv	0
Maapealsete korruste arv	1
Suletud netopind	87,5 m <sup>2</sup>
Kõetav pind	87,5 m <sup>2</sup>
Eluruumide pind	87,5 m <sup>2</sup>
Mitteeluruumide pind	-
Tehnopind	-
Üldkasutatav pind	-
Maapealse osa maht	525 m <sup>3</sup>
Maht	525 m <sup>3</sup>
Hoone kõrgus maapinnast	4,7 m
hoone absoluutkõrgus	76,0 m
pikkus	13,1 m
laius	10,2 m
Hoone tulepüsivusaste	TP3

## PROJEKTEERIMISTINGIMUSTES LUBATUD:


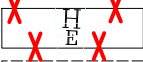





















SUURIM LUBATUD EHITISEALUNE PIND: 600 m<sup>2</sup>  
 ÜSIKELAMU SUURIM LUBATUD KÕRGUS  
 MAAPINNAST: 9,0 meetrit  
 LUBATUD KORRUSELISUS: kuni 2 korrust  
 MIN.TULEPÜSIVUS KLASS: TP3

## Projekteeritud elamu koordinaadid:

Nr.	x	y
1	6459412,63	653484,62
2	6459414,23	653494,65
3	6459401,28	653496,71
4	6459399,68	653486,67

NB! Sidumismõõdud ja koordinaadid on antud hoone nurkadest.

## Leppemärgid:

-  projekteeritud üksikelamu
-  lammutatav üksikelamu
-  olemasolev pinnaskattega sõidutee
-  olemasoleva elektriõhuliini kaitsevöönd 2 m, 10 m
-  projekteeritud puurkaevu hooldusala 10 m
-  projekteeritud omapuhasti kuja 10 m
-  olemasolev krundipiir
-  olemasolev keskpinge elektriõhuliin
-  olemasolev madalpinge elektriõhuliin
-  olemasolev madalpinge elektrikaabel
-  projekteeritud veetoru
-  projekteeritud isevoolne kanalisatsioonitoru
-  projekteeritud madalpinge elektrikaabel
-  olemasolev kõrghaljastus/ puu, põõsas
-  juurdepääs õuealale/ hoonesse
-  projekteeritud prügikonteinerite asukoht
-  auto parkimiskoht
-  projekteeritud puurkaev
-  projekteeritud imbsüsteem
-  projekteeritud septik või biopuhasti
-  projekteeritud maapinna samakõrgusjoon
-  projekteeritud elektriliitumiskilp postil
-  projekteeritud likvideeritav objekt

**üksikelamu ±0,00= abs. 71,60 m**