














TINGMÄRGID

-  Katastriüksuse piir
-  Tee telgjoon
-  Projekteeritud tee servajooned
-  Projekteeritud nõlv
-  Projekteeritud mahasõidu ab-katend
-  Projekteeritud killustikkatend
-  Projekteeritud haljasalade murukate
-  Projekteeritud horisontaal (lõikevahe 10 cm)
-  Projekteeritud kõrgusarv
-  Likvideeritavad objektid
-  Teekaitsevöönd 30 m