

## Väljavõte Maa-ameti kaardiserverist

Maakond	Ida-Viru maakond
Omavalitsus	Alutaguse vald
Asustusüksus	Remniku küla
Lähiaadress	Tammiku tee 5
Tunnus	12201:002:0629
Registreerimise aeg	11. september 2009. a.
Muudatuse registreerimise aeg	07. november 2017. a.
Sihtotstarve 1	Maatulundusmaa 100%
Sihtotstarve 2	-
Sihtotstarve 3	-
Pindala	1498 m <sup>2</sup>
Looduslik rohumaa	1498 m <sup>2</sup>
Registriosa	5109708
Kinnistuspiirkond / jaoskond	Tartu Maakohtu kinnistusosakond
Mõõdistamise aeg	20. aprill 2009. a.
Mõõdistaja	OSAÜHING TGK GEO
Mõõdistamisviis	mõõdistatud, L-EST
Hinnatsoon	H0122001 100%
Viljakustsoon	V0122001 100%







X = 6546781, Y = 702207



X = 6546671, Y = 702096

M 1:652

Kaardiserveris olev info ja sellest tehtud väljavõtted on informatiivsed ning ei ole ametlikud. Väljavõtete kasutamisel peab ära märkima nende päritolu.

-  Registreeritud KÜ
-  Tunnus
-  LÜ/piiriettepanekud
-  LÜ/piiriettepanek
-  toimikuga seotud LÜ
-  aeguv LÜ